



















**Comunità Montana Valle Trompia**

**Carta del Rischio Sismico**  
**Scenario Sisma sul Territorio comunale di Bovezzo**  
**Tavola SRS\_003**


**Piano di Protezione Civile**  
**Comune di Bovezzo**

Aggiornamento: 2025  
 Redazione a cura di Ecometrics S.r.l. 

- LEGENDA**
- AREE di ASSISTENZA alla POPOLAZIONE**
-  Aree di Attesa
  -  Aree di Ricovero
  -  Aree di Ammassamento
  -  Aree di Ammassamento Rifiuti
- ELEMENTI DA PRESIDARE**
-  Ponti
  -  Elementi svettanti
- STRUTTURE STRATEGICHE**
-  Strutture Istituzionali
  -  Strutture Operative
  -  Sedi di gestione dell'emergenza
  -  Opere e Infrastrutture Sensibili
- STRUTTURE RILEVANTI**
-  Strutture Sportive
  -  Strutture Ricreative/Recettive Sensibili
  -  Strutture Scolastiche
  -  Strutture Civiche e Pubbliche
  -  Strutture Industriali/Produttive e Allevamenti
  -  Imprese Private Convenzionate e Farmacie
- IDROGRAFIA**
-  Reticolo idrografico
- LIMITI AMMINISTRATIVI**
-  Confine comunale

